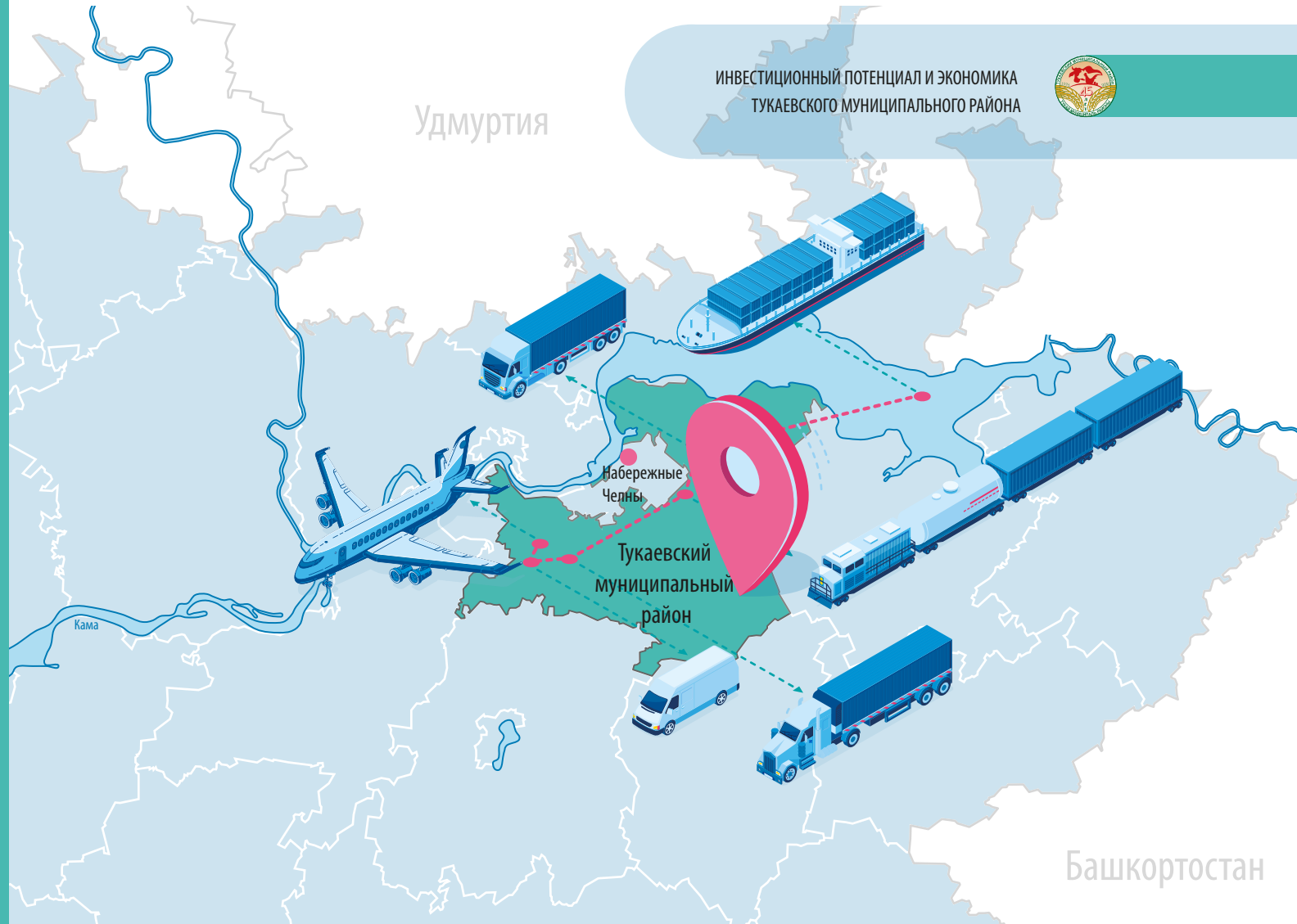





ИНВЕСТИЦИОННЫЙ ПОТЕНЦИАЛ И ЭКОНОМИКА
ТУКАЕВСКОГО МУНИЦИПАЛЬНОГО РАЙОНА



Удмуртия



Башкортостан



ИНВЕСТИЦИОННЫЙ ПОТЕНЦИАЛ И ЭКОНОМИКА ТУКАЕВСКОГО МУНИЦИПАЛЬНОГО РАЙОНА



Географическое положение Тукаевского муниципального района на карте Республики Татарстан

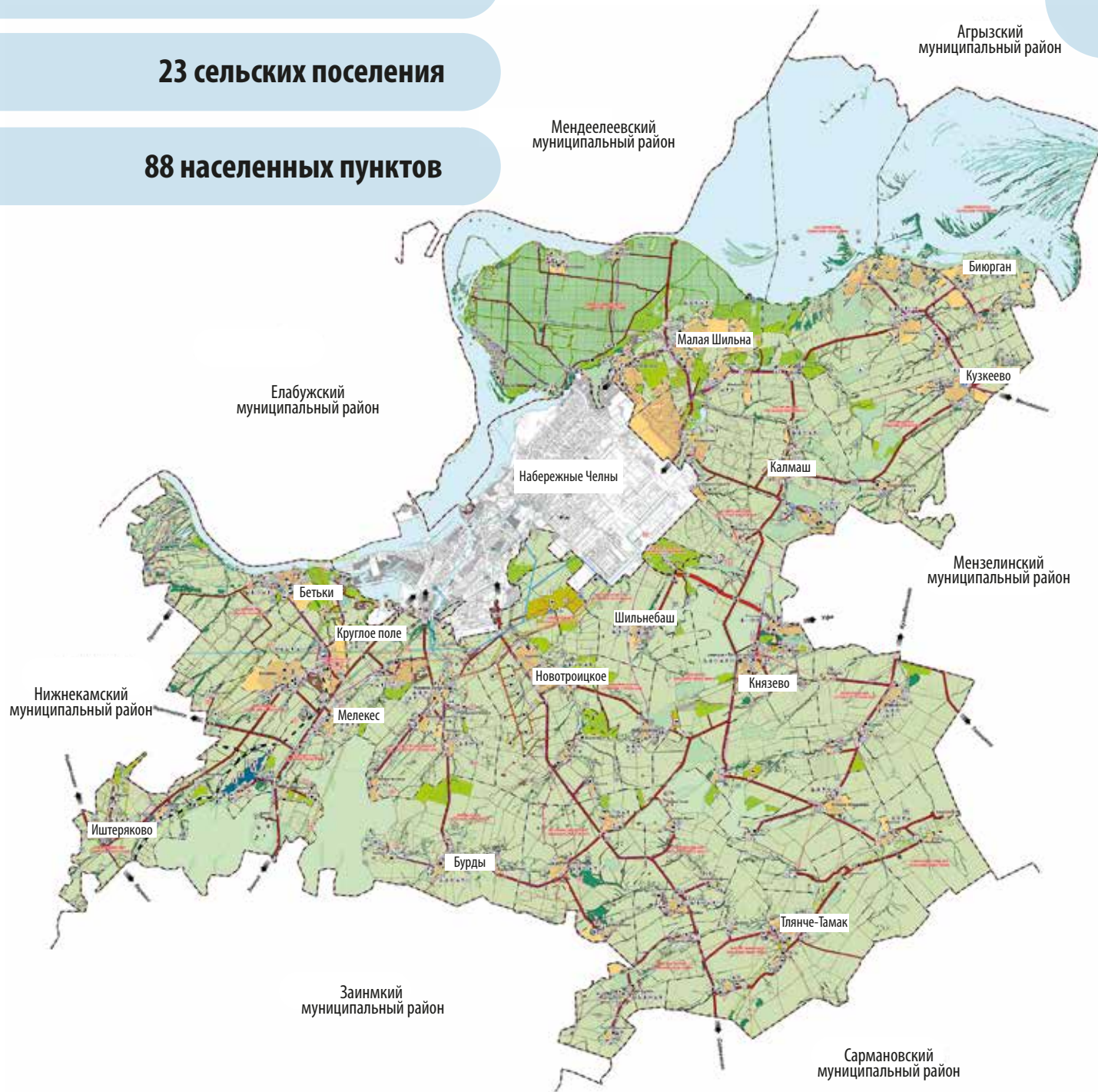


территория района 1792 кв. км

23 сельских поселения

88 населенных пунктов

ИНВЕСТИЦИОННЫЙ ПОТЕНЦИАЛ И ЭКОНОМИКА
ТУКАЕВСКОГО МУНИЦИПАЛЬНОГО РАЙОНА



Тукаевский район - административно-территориальная единица и муниципальное образование в составе Республики Татарстан Российской Федерации. Административный центр - Набережные Челны.

Площадь Тукаевского района составляет 172 949 га, из которых более 20,6 тысяч га покрыты лесами. Район расположен в северо-восточной части республики на левом берегу Камы. На севере граничит с Менделеевским и Агрызским районами Татарстана, на западе — с Елабужским и Нижнекамским, на юге — с Заинским, на востоке — Сармановским и Мензелинским.

Первые поселения на территории современного района появились ещё в третьем тысячелетии до нашей эры. Во второй половине XIV века земли входили в состав Волжско-Камской Булгарии.

До 1920 года территория Тукаевского района входила в состав Мензелинского уезда Уфимской губернии, в 1920 году уезд вошёл в состав новообразованной Татарской АССР.

Тукаевский район создан 1 октября 1930 года как Набережночелнинский — в честь административного центра Набережные Челны. В состав района вошли территории Челнинской волости, частей Абдуловской, Ахметьевской и Афанасьевской волостей и несколько населённых пунктов Кузкеевской и Шингальчинской волостей. 20 апреля 1976 года район переименован в Тукаевский.

Тукаевский район является одним из лидеров сельских районов Татарстана по показателям благосостояния населения и экономического развития.



Расположение потенциальных площадок на карте Тукаевского района

Логистический центр
водного и грузового
транспорта в Бетькинском
сельском поселении
29,3 га

Промпарк
«Камский»
5,7 га

Земля
промышленного
назначения
«Байхед»
64 га

Проект
«Сбербанк Логистик»
15 га

НИЖНЕКАМСКИЙ
МУНИЦИПАЛЬНЫЙ РАЙОН

Промышленный
парк в Биклянском
сельском поселении
85 га

Земля промышленного
назначения в
Тлянче-Тамакском
сельском поселении
6 га

САРМАНОВСКИЙ
МУНИЦИПАЛЬНЫЙ РАЙОН



Промышленный парк в Биклянском сельском поселении

Промышленный парк в Биклянском сельском поселении.

Тип «Greenfield»

Управление объектами – специализированная управляющая компания

Первые резиденты:

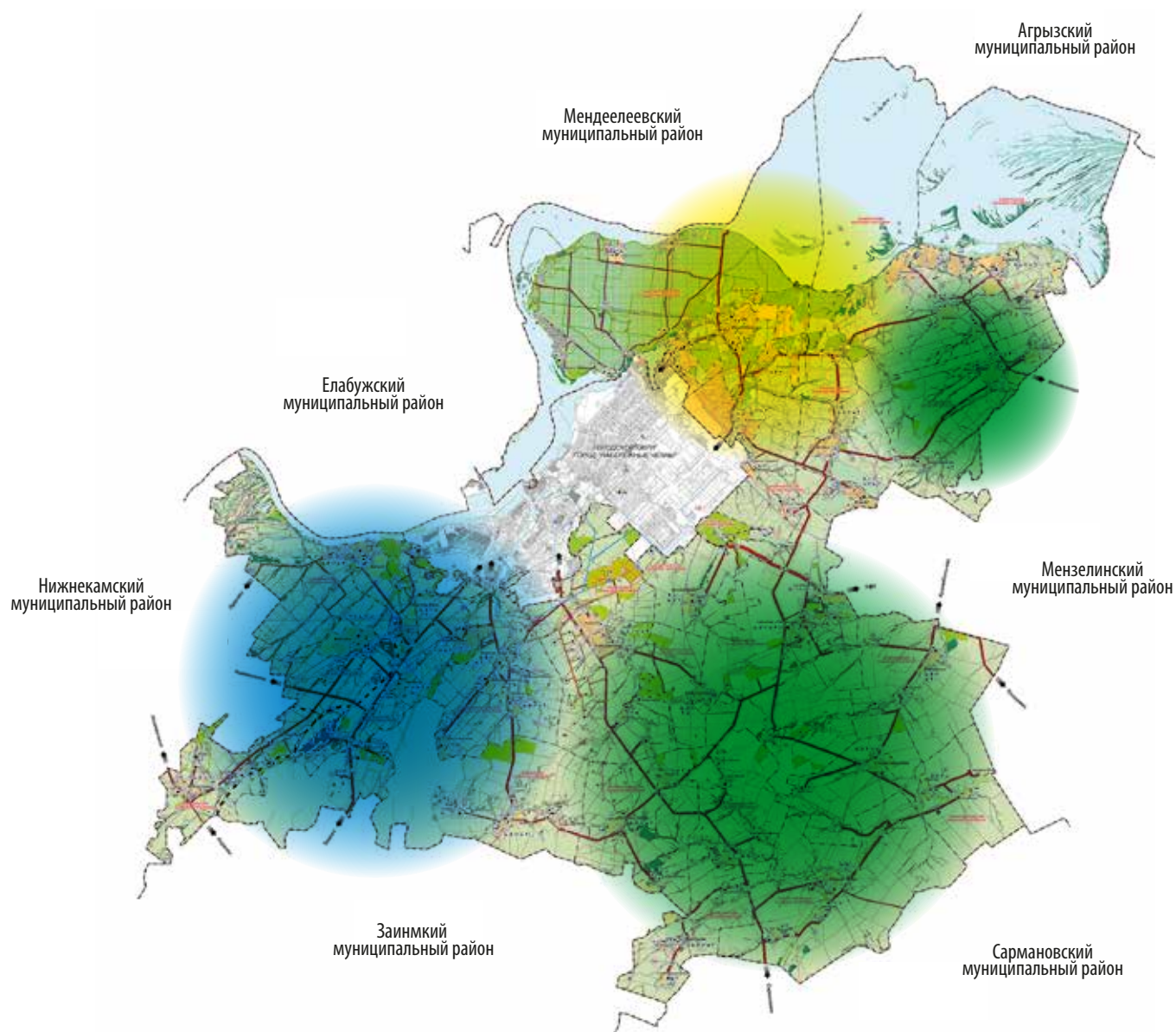
- ХК КАМА-ТРАКС» единый логистический оператор на базе ведущих контейнерных линий . Создание конкурентной среды, регулирование рыночных фрахтов, широкий спектр услуг для экспортеров и импортеров региона
 - «СП Деталь» - цех металлоизделий, инструментальное производство. 17 лет на рынке.
 - Потенциальный резидент – завод по производству грибов.
- К участку примыкает Куйбышевская железная дорога.
- Вложение инвестиций на весь период проекта - 2,5 млрд. руб.

Площадь **85 га**





Зональное распределение Тукаевского муниципального района по направлениям экономики



- Зона промышленности**
(с. Биклянь, с. Мелекес, п.Круглое Поле, с. Бетьки,)
- Зона сельского хозяйства**
(с. Тлянче-Тамак, с. Новотроицкое, с. Нижний Сык-Су, с. Старое Абдулово)
- Пригородная зона**
(д. Малая Шильна, д. Азьмушкино).